Приложение 2
к приказу Минприроды России
от 09.11.2020 N 910
Форма

Арчимаев Алексей Владимирович

Подписан: Арчимаев Алексей Владимирович
DN: C=RU, S=Республика Тыва, L=Кызыл, T=Заместитель министра, O=МИНИСТЕРСТВО ЛЕСНОГО ХОЗЯЙСТВА И ПРИРОДОПОЛЬЗОВАНИЯ РЕСПУБЛИКИ ТЫВА, СНИЛС=07865120587, ИНН=170109182797, E=mprnadzor@mail.ru, G=Алексей Владимирович, SN=Арчимаев, CN=Арчимаев Алексей Владимирович
Основание: Я являюсь автором этого документа
Местоположение: место подписания
Дата: 2023.10.17 10:56:16+07'00'
Foxit Reader Версия: 10.1.0

УТВЕРЖДАЮ:
Заместитель министра - начальник департамента лесного хозяйства
должность
Арчимаев Алексей Владимирович
фамилия, имя и отчество
подпись
17.10.2023
дата

Акт
лесопатологического обследования № 36

лесных насаждений Шагонарского лесничества Республики Тыва

Способ лесопатологического обследования: 1. Визуальный [ ]
2. Инструментальный [V]

Место проведения

Участковое лесничество	Урочище (дача)	Квартал	Выдел	Площадь выдела, га	Лесопатологический выдел	Площадь лесопатологического выдела, га
Ак-Дуругское		44	3	24	3(1)	19

Лесопатологическое обследование проведено на общей площади 19 га.

Кадастровый номер участка: _____
(для участков, предоставленных в постоянное(бессрочное) пользование, аренду)

Документ о праве пользования:
_____
_____
(тип документа о праве пользования, дата, номер, вид разрешенного использования лесов)

2. Инструментальное (детальное) обследование лесных насаждений.
(раздел включается в акт в случае проведения лесопатологического обследования инструментальным способом)

2.1. Лесничество Шагонарское Участковое лесничество Ак-Дуругское
Урочище (дача) _____ Квартал 44 Выдел 3 Лесопатологический выдел 3(1)

Наличие ограничений или особенностей участка, влияющих на назначение СОМ: ограничения отсутствуют.
(отметка о наличии ООПТ, ОЗУ, водоохранной зоны, радиоактивного загрязнения лесов, угрозы возникновения очагов вредных организмов или пожарной опасности в лесах).

2.2. Фактическая таксационная характеристика лесного насаждения соответствует (не соответствует) таксационному описанию (нужное подчеркнуть). Причины несоответствия: неравномерность таксационных показателей в связи давностью лесоустройства.
Ведомость насаждений с выявленными несоответствиями таксационным описаниям приведена в приложении 1 к Акту.

2.3. Состояние насаждений:
-с нарушенной устойчивостью (средневзвешенная категория состояния ≥1,51 - ≤4,50) [V]
-с утраченной устойчивостью (средневзвешенная категория состояния ≥4,51) [ ]
-устойчивое (средневзвешенная категория состояния <1,50) [ ]

2.4. Причины ослабления, повреждения, средневзвешенная категория состояния насаждения:
устойчивый низовой пожар 1-3 летней давности средней интенсивности код-864, СКС-2,9

2.4.1. Заселено (отработано) стволовыми вредителями:

Вид вредителя	Порода	Встречаемость заселенных деревьев, % от запаса породы	Встречаемость отработанных деревьев, % от запаса породы	Степень заселения лесного насаждения (слабая, средняя, сильная)
Стволовые вредители	-	-	16,85	-

2.4.2. Повреждено огнем:

Вид пожара	Порода	Состояние корневых лап		Состояние корневой шейки		Высушивание луба		Обугленность древесины более 1/3 высоты ствола	
		процент поврежденных огнем корней	процент деревьев с данным повреждением	Обугленность древесины корневой шейки по окружности (1/4; 2/4; 3/4; более 3/4)	процент деревьев с данным повреждением	по окружности (1/4; 2/4; 3/4; более 3/4)	процент деревьев с данным повреждением	по окружности ствола (менее 1/2; более 1/2)	процент деревьев с данным повреждением
1	2	3	4	5	6	7	8	9	10
УНП 1-3 летней давности ср.инт.	Л							более 3/4	16,85

2.4.3. Поражено болезнями:

Болезнь/возбудитель	Порода	Встречаемость, % от запаса насаждения	Степень поражения лесного насаждения (слабая, средняя, сильная)
-	-	-	-

2.5. Выборке подлежит **16,85**% деревьев (указывается общий 16,85% запаса деревьев, подлежащий рубке, от общего запаса насаждения),
в том числе:
без признаков ослабления ___% (причины назначения _____);
ослабленных __% (причины назначения _____);
сильно ослабленных ___% (причины назначения _____);
усыхающих ___% (причины назначения: _____);
свежего сухостоя ___%,
свежего ветровала ___%;
свежего бурелома ___%;
старого сухостоя 16,85%;
старого ветровала ___%;
старого бурелома ___%;

2.6. Полнота лесного насаждения после уборки деревьев, подлежащих рубке, составит **0,49**
Критическая полнота для данной категории лесных насаждений (эксплуатационные) и преобладающей породы (лиственница) составляет 0,3

ЗАКЛЮЧЕНИЕ к инструментальному обследованию участка.

С целью предотвращения негативных процессов, снижения ущерба от их воздействия, рекомендуется проведение выборочно-санитарной рубки.

Участковое лесничество	Урочище (дача)	Квартал	Выдел	Площадь выдела, га	Лесопатологический выдел	Площадь лесопатологического выдела, га	Вид мероприятия	Площадь мероприятия, га	Породы	Доля выбираемой древесины по запасу, %	Рекомендуемый срок проведения мероприятия
1	2	3	4	5	6	7	8	9	10	11	12
Ак-Дуругское	-	44	3	24	3(1)	19	ВСР	19	Л	16,85	до 2025

Дата проведения ЛПО 22.08.23г.

Дата составления документа 30.08.23г.

Исполнитель работ по проведению лесопатологического обследования:

Фамилия, имя
и отчество (при наличии) Донгур-оол Д.О. ГКУ РТ «Шагонарское лесничество»

Должность уч. лесн. Подпись [signature] Телефон 89293159494

Приложение 1
к акту лесопатологического
обследования, утвержденному
Приказом Минприроды России
от 09.11.2020 N 910

Ведомость участков леса с выявленными несоответствиями таксационным описаниям

Субъект Российской Федерации Республика Тыва Лесничество Шагонарское
Участковое лесничество Ак-Дуругское Урочище (лесная дача) _____

Год проведения лесоустройства	Номер квартала	Номер выдела	Площадь выдела, га	Целевое назначение лесов	Категория защитных лесов	ОЗУ	Источник данных	Номер лесопатологического выдела	Площадь лесопатологического выдела, га	Таксационная характеристика									Заложено пробных площадей	
										состав	порода	возраст, лет	средняя высотам	средний диаметр, см	тип леса	полнота	бонитет	запас, куб. м/га	количество, шт.	Общая площадь, га
1	2	3	4	5	6	7	8	9	10	11	12	13	14	15	16	17	18	19	20	21
1989	44	3	24	экс	-	-	ТО	х	х	8Л 2Л	Л	50	14	14	ИРЗ Л	0,6	3	130	-	-
							Ф	3(1)	24	10 Л	Л	84	18	24	ИРЗ Л	0,6	3	104	1	0,76

Условные обозначения:
ТО - таксационные описания
Ф - фактическая характеристика лесного насаждения

Исполнитель работ по проведению лесопатологического обследования:
Фамилия, имя
и отчество (при наличии) Фамилия-он Т.О. Подпись _____

Приложение 1.1
к акту лесопатологического
обследования, утвержденному
Приказом Минприроды России
от 09.11.2020 N 910

Результаты проведения лесопатологического обследования лесных насаждений за _____ 2023 г.

Субъект Российской Федерации Республика Тыва Лесничество Шагонарское
Участковое лесничество Ак-Дуругское Урочище (лесная дача) _____

Номер квартала	Номер выдела	Площадь выдела, га	Целевое назначение лесов	Категория защитных лесов	ОЗУ	Номер лесопатологического выдела	Площадь лесопатологического выдела, га	Таксационная характеристика лесного насаждения									Число деревьев на временной пробной площади, шт.	Распределение деревьев по категориям состояния, % от запаса														Причина ослабления, повреждения	Подлежит рубке, % от запаса	Назначенные мероприятия	
								состав	порода	возраст	средняя высота, м	средний диаметр, см	тип леса	полнота	бонитет	запас, куб. м/га		без признаков ослабления		ослабленные		сильно ослабленные		усыхающие		свежий сухостой	свежий ветровал	свежий бурелом	старый сухостой	старый ветровал	старый бурелом			вид	площадь, га
																		Н	Р	Н	Р	Н	Р	Н	Р										
1	2	3	4	5	6	7	8	9	10	11	12	13	14	15	16	17	18	19	20	21	22	23	24	25	26	27	28	29	30	31	32	33	34	35	36
44	3	24	-	экс	-	3(1)	19	10 Л	Л	84	18	24	ИР ЗЛ	0,6	3	130	279	12, 19	0	27, 59	0	31, 18	0	12, 19	0	0	0	0	16, 85	0		УНП ср.инт 2022г. (864)	16, 85	ВСР	19
Итого:		19																																	19

Условные обозначения: Н - деревья не подлежат рубке; Р - деревья подлежат рубке.
Исполнитель работ по проведению лесопатологического обследования:
Фамилия, имя
и отчество (при наличии) Донгур-оол Ч.О. Подпись _____

Дата составления документа 30.08.23 г.

Приложение 2
к акту лесопатологического
обследования, утвержденному
Приказом Минприроды России
от 09.11.2020 N 910

ВРЕМЕННАЯ ПРОБНАЯ ПЛОЩАДЬ №1

1.1. Субъект Российской Федерации Республика Тыва Лесничество Шагонарское
Участковое лесничество Ак-Дуругское Урочище (дача) _____
Квартал 44 Выдел 3 Площадь выдела 24 га.
Лесопатологический выдел 3(1) Площадь лесопатологического выдела 19 га.

1.2. Метод перечета:
сплошной, ленты перечета, круговые площадки постоянного радиуса, реласкопические площадки (нужное подчеркнуть).
Количество лент/площадок 1 шт. Размеры площадок 380мх20м (длина х ширина/радиус).
Размер временной пробной площади:0,76 га.

1.3. Фактическая таксационная характеристика насаждения:
Состав 10Л возраст 84лет; тип леса ИРЗЛ полнота 0,6
бонитет 3 запас на га 104 кбм возобновление естественное

1.4. Номер очага вредных организмов _____
Тип очага вредных организмов: эпизодический, хронический (нужное подчеркнуть).
Фаза развития очага вредных организмов: начальная, нарастания численности, собственно вспышка, кризис (нужное подчеркнуть).

1.5. Причина ослабления, повреждения насаждения и время:
устойчивый низовой пожар 1-3 летней давности средней интенсивности код-864
Состояние насаждения: Сильно ослабленные лесные насаждения
Средневзвешенная категория состояния насаждения: 2,9

1.6. Назначенные мероприятия: рекомендуется проведение выборочной санитарной рубки.

Исполнитель работ по проведению лесопатологического обследования:

Фамилия, имя
и отчество (при наличии) Конур-оол Д.О. Подпись _____

Дата составления документа 30.08.23г.

ВЕДОМОСТЬ ПЕРЕЧЕТА ДЕРЕВЬЕВ
(для сплошного, ленточного и перечета на круговых площадках постоянного радиуса)

Порода: Л средневзвешенная категория состояния 2,9

Ступени толщины, см	Количество деревьев по категориям состояния, шт.																Всего		
	1		2		3		4		5		5 (а, б, в)			5 (г, д, е)					
	Н	З	Н	З	Н	З	Н	З	Н	З	Н	З	О	Н	З	О	шт.	куб. м	в том числе подлежит рубке, %
1	2	3	4	5	6	7	8	9	10	11	12	13	14	15	16	17	18	19	20
12	1		3		1											3	8	0,70	37,50
16	3		6		5		4									12	30	5,46	40,00
20	7		18		21		3									18	67	20,97	26,87
24	12		25		36		14									11	98	46,45	11,22
28	10		19		15		11									3	58	38,80	5,17
32	1		6		9		2										18	15,97	0,00
Итого, шт.	34		77		87		34									47	279	128,35	16,84
Итого, куб. м	15,64		35,42		40,02		15,64									21,63		128,35	16,85
Итого, % от запаса по породе	12,19		27,59		31,18		12,19									16,85		100	16,85

Причины назначения в рубку деревьев категорий состояния:

1 _____

2 _____

3 _____

4 _____

По насаждению: 10Л средневзвешенная категория состояния 2,9

Ступени толщины, см	Количество деревьев по категориям состояния, шт.																Всего		
	1		2		3		4		5		5 (а, б, в)			5 (г, д, е)					
	Н	З	Н	З	Н	З	Н	З	Н	З	Н	З	О	Н	З	О	шт.	куб. м	в том числе подлежит рубке, %
1	2	3	4	5	6	7	8	9	10	11	12	13	14	15	16	17	18	19	20
1-32	34		77		87		34									47	279	128,35	16,84
Итого, шт.	34		77		87		34									47	**279**		**16,85**
Итого, куб. м	15,64		35,42		40,02		15,64									21,63		128,35	16,85
Итого, % от запаса по породе	12,19		27,59		31,18		12,19									16,85		100	16,85

Условные обозначения: Н - не заселено (не поражено, не повреждено), З - заселено стволовыми вредителями (поражено болезнями, повреждено огнем), О - отработано вредителями.

Приложение 3
к акту лесопатологического
обследования, утвержденному
Приказом Минприроды России
от 09.11.2020 N 910

Абрис участка

Масштаб 1: 25000

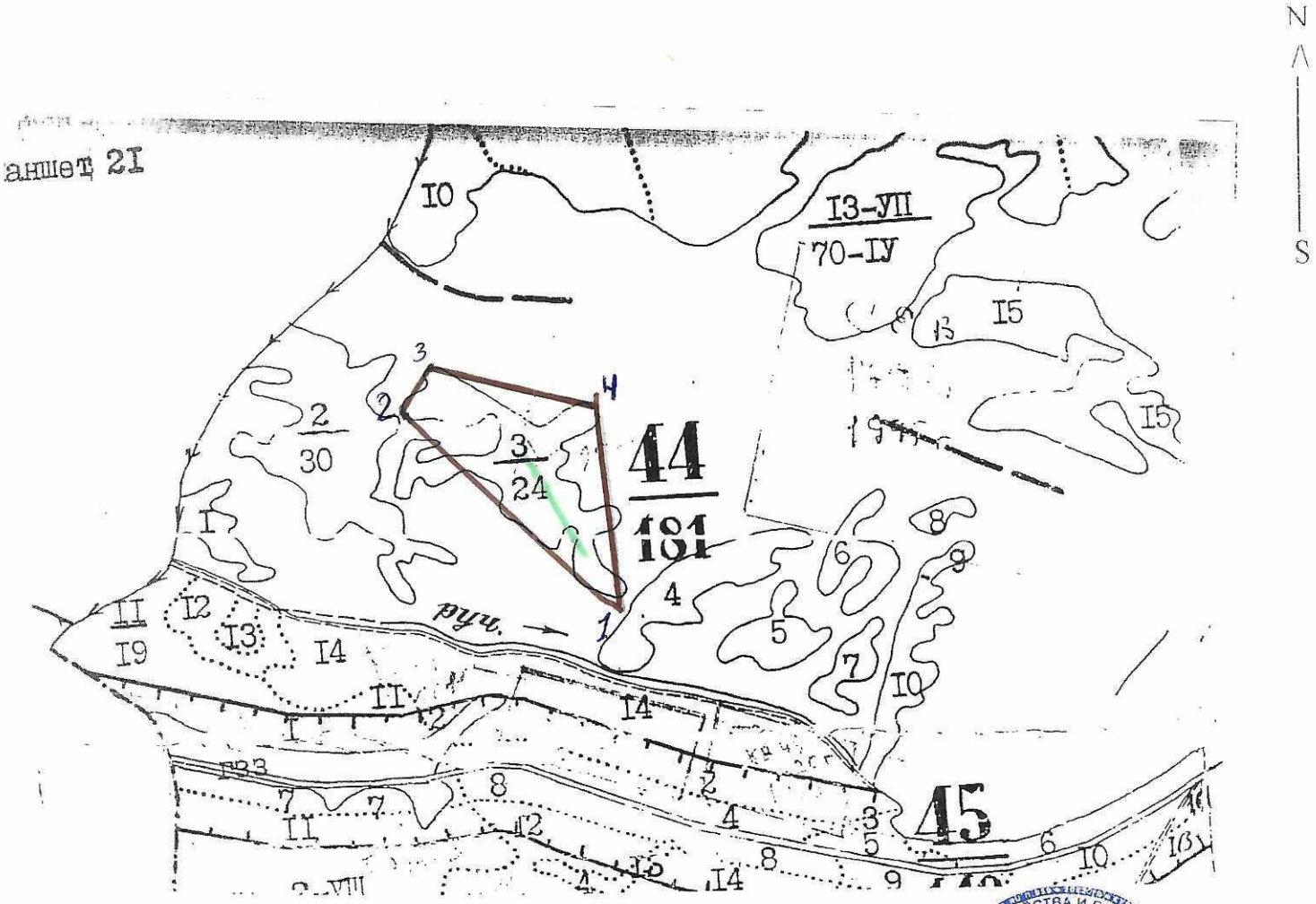

30.08.23г.

Условные обозначения: Маршрутный ход- ЛПО-

Пространственное размещение лесопатологических выделов
(включается в Акт при выделении лесопатологических выделов, для указания пространственного расположения поврежденных и погибших насаждений)

Номера точек	Координаты		Длина, м
0	N51^{0}17.686'	E092^{0}02.482'	100
1	N51^{0}17.334'	E092^{0}02.425'	1225
2	N51^{0}17.731'	E092^{0}01.791'	210
3	N51^{0}17.807'	E092^{0}01.903'	620
4	N51^{0}17.723'	E092^{0}02.377'	750

Исполнитель работ по проведению лесопатологического обследования:

Фамилия, имя
и отчество (при наличии) Фомин Д.О. Подпись 

Дата составления документа 30.08.23г.

Приложение 4

к акту лесопатологического

обследование, утверждённому

Приказом Минприроды России

От 09.11.2020N910

Фотографии повреждённых лесных насаждений устойчивым низовым пожарам в ГКУ РТ Шагонарское лесничество Ак-Дургском участковом лесничестве в квартале 44, выделе 3.



44 кв.

[illegible]:МАСГ [illegible] КАТЕГОРИЯ ЛЕСОВ: ЭКСПЛУАТИРУЕМЫЕ ЛЕСА

ВЫ-:ПЛО-: СОСТАВ; ПОДРОСТ; ПОДЛЕСОК; ПОКРОВ, ПОЧВА; РЕЛЬЕФ; ОСОБЕННОСТИ ВЫДЕЛА (ГА.) : ЯРУС, ПОРОДА, ВОЗРАСТ, ВЫСОТА, ДИАМЕТР, КЛАСС ВОЗРАСТА, БОНИТЕТ, ТИП ЛЕСА : Т У М : ПОЛНОТА : ЗАПАС НА ГА, СЫРОРАСТ. : КЛ. : ЗАПАС НА ВЫДЕЛЕ В ДЕС. КБМ.

ВЫДЕЛ	ПЛОЩАДЬ, ГА	СОСТАВ / ОСОБЕННОСТИ ВЫДЕЛА									ТИП ЛЕСА	ПОЛН.	ЗАПАС НА ГА	ЗАПАС НА ВЫДЕЛЕ
1	5.0	[illegible]	1	14	Л	50	14	16	3	2 3	ИРЗЛ	6	13	65
		ПОДЛЕСОК: СПР АК СР. ГУСТОТЫ; [illegible] , 15 ГРАДУСОВ; [illegible] КАТЕГОРИЯ: ВКЛ,[illegible] РАСН,АОБ-ВНБ,РУБКИ												
2	30.[illegible]	[illegible]	1	15	[illegible]	50	15	16	3	2 3	ИРЗЛ	6	13	390
		ПОДЛЕСОК: СПР [illegible] СР. ГУСТОТЫ; [illegible] , 15 ГРАДУСОВ; [illegible] КАТЕГОРИЯ: ЗКЛ,[illegible] РАСН,АОБ-ВНБ,РУБКИ												
3	24.[illegible]	[illegible]	1	14	[illegible]	50	14	14	3	2 3	ИРЗЛ	6	13	312
		ПОДЛЕСОК: СПР КОР СР. ГУСТОТЫ; [illegible] , 15 ГРАДУСОВ; [illegible] КАТЕГОРИЯ: ВКЛ,[illegible] РАСН,АОБ-ВНБ,РУБКИ												
4	12.[illegible]	10Л+[illegible]	1	14	Л	60	14	14	3	2 3	ИРЗЛ	6	13	156
		ПОДЛЕСОК: СПР АК СР. ГУСТОТЫ; [illegible] ПРО-ЗАПАДНАЯ , 15 ГРАДУСОВ; [illegible] КАТЕГОРИЯ: ВКЛ,[illegible] РАСН,АОБ-ВНБ,РУБКИ												
5	[illegible]	[illegible]	1	14	Л	[illegible]	14	14	3	2 3	ИРЗЛ	7	15	90
		ПОДЛЕСОК: [illegible] СПР СР. ГУСТОТЫ; [illegible] КАТЕГОРИЯ: [illegible] РАСН,АОБ-ВНБ,РУБКИ												
6	3.[illegible]	[illegible]	1	13	Л	50	13	16	3	2 3	ИРЗЛ	5	10	30
		ПОДЛЕСОК: АК СПР СР. ГУСТОТЫ; [illegible] ПРО-ЗАПАДНАЯ , 15 ГРАДУСОВ; [illegible] КАТЕГОРИЯ: [illegible] РАСН,АОБ-ВНБ,РУБКИ												
7	[illegible]	10Л	1	12	Л	[illegible]0	12	14	3	2 3	ИРЗЛ	[illegible]	[illegible]	36
		[illegible] ЗАПАДНАЯ , 15 ГРАДУСОВ; [illegible]												

МИНИСТЕРСТВО ЛЕСНОГО ХОЗЯЙСТВА И ПРИРОДОПОЛЬЗОВАНИЯ РЕСПУБЛИКИ ТЫВА ГОСУДАРСТВЕННОЕ КАЗЕННОЕ УЧРЕЖДЕНИЕ РЕСПУБЛИКИ ТЫВА «ШАГОНАРСКОЕ ЛЕСНИЧЕСТВО» ГКУ РТ «ШАГОНАРСКОЕ ЛЕСНИЧЕСТВО» ИНН 1714005695

30.08.23г.

Утверждаю
Директор ГКУ РТ
«Шагонарское лесничество»
Казаков В.Г.
_____
(подпись)
М.П.

Акт N _____
несоответствия данных государственного лесного реестра
натурному обследованию

г. Шагонар

_____

_____ГКУ РТ «Шагонарское лесничество», в лице инженера охраны и защиты леса Билдинмаа А.А., участкового лесничего Арыг-Узуунского участкового лесничества Донгур-оол Д.О.
(Ф.И.О., должности и наименования организаций лиц, проводивших обследование)
провели натурное обследование лесного участка, в целях: определения состояния участка для проведения санитарно - оздоровительных мероприятий.
При обследовании уточнены данные лесного реестра и установлено:

1. Участок расположен в лесах: **ГКУ РТ «Шагонарское лесничество» Ак-Дуругское участковое лесничество**
в квартал 44 выдел 3 Субъект Российской Федерации ____**Республика Тыва**
Муниципальный район ___Улуг-Хемский
1. Подразделение лесов по целевому назначению __Эксплуатационный_____
2. Категория защитных лесов _____
3. Общая площадь участка 19 га,
в том числе:
лесных земель ____19_____ га
из них: покрытых лесной растительностью ___19____ га
не покрытых лесом _____ га
в том числе несомкнувшихся лесных культур _____ га
нелесных земель _____ га
из них: пашни _____ га
сенокосов _____ га
пастбищ _____ га
вод _____ га
прочих земель _____ га.

4. Таксационное описание по материалам государственного лесного реестра:

Наименование лесничества	N квартала	N выдела	Площадь, га	Состав насаждения	Класс возраста ----- возраст, лет	Бонитет	Полнота	Общий запас древесины, куб. м/га
Ак-Дуругское	44	3	19	8Л2Л	3/50	3	0,6	130
Итого			**19 га.**					

5. Таксационное описание по результатам обследования
Насаждение пройдено пожаром в 2022г.

Наименование лесничества	N квартала	N выдела	Площадь, га	Состав насаждения	Класс возраста ----- возраст, лет	Бонитет	Полнота	Общий запас древесины, куб. м/га
Ак-Дуругское	44	3	19	10Л	5/84	3	0,6	104
Итого			**19 га.**					

6. Участок ____ **не имеет** _____ особо защитное значение, выражающееся в
(имеет или не имеет)
следующем:_____

7. Лесохозяйственные особенности участка _____
8. При составлении акта сделаны следующие замечания и предложения _____
_____
Лица, проводившие обследование:

Билдинмаа А.А._____
(Ф.И.О., подпись)

Донгур-оол Д.О._____
(Ф.И.О., подпись)

Приложение
к акту несоответствия данных
государственного лесного реестра
натурному обследованию
от _____ N _____

Чертеж лесного участка

(по данным инструментальной съемки границ)

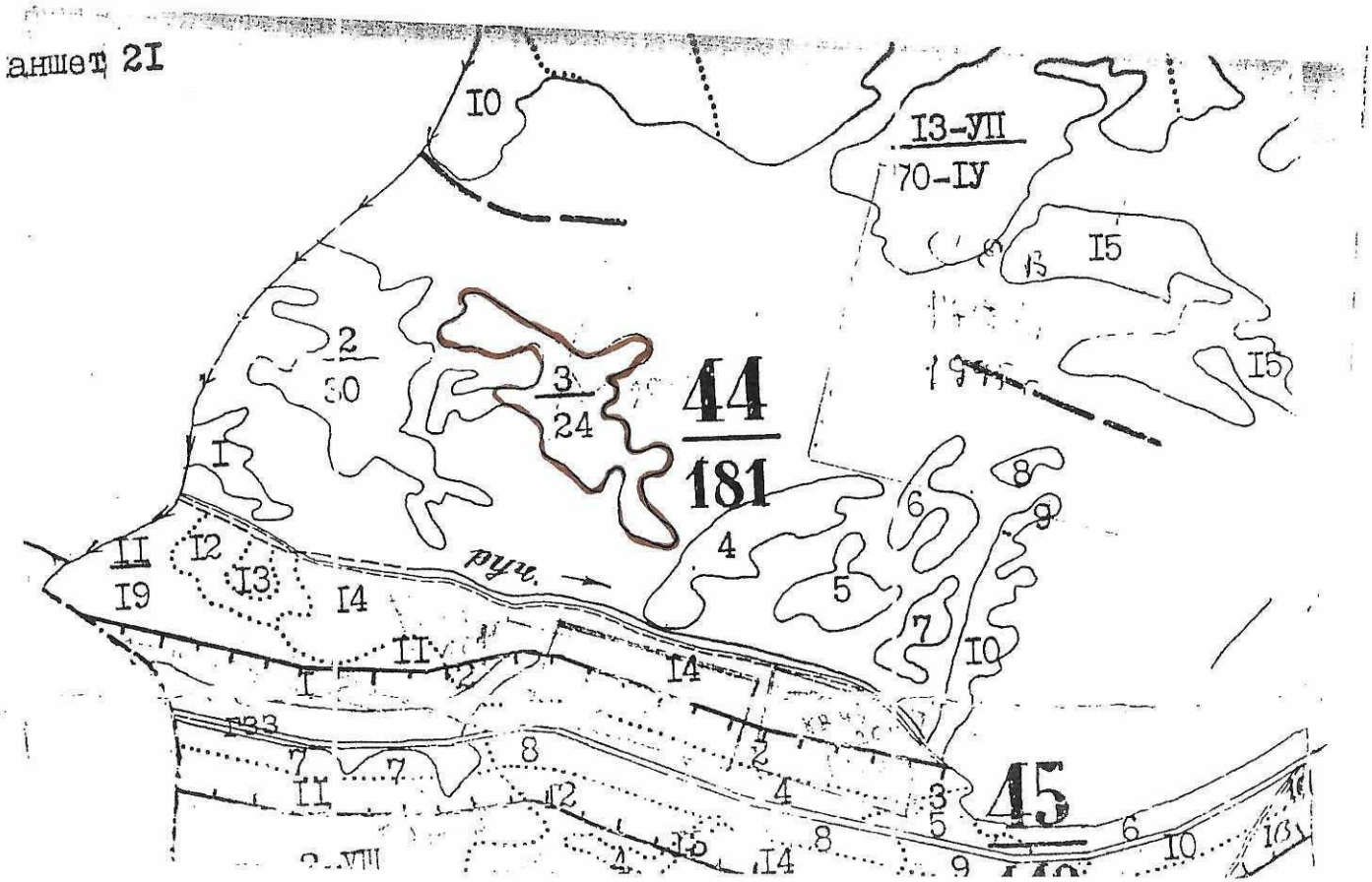

Данные инструментальной съемки границ участка

Масштаб 1:25 000
Площадь участка – 19,0 га

30.08.23г.

Выдел 7

Номера точек	Координаты		Длина, м
0	N51^{0}17.686'	E092^{0}02.482'	100
1	N51^{0}17.334'	E092^{0}02.425'	1225
2	N51^{0}17.731'	E092^{0}01.791'	210
3	N51^{0}17.807'	E092^{0}01.903'	620
4	N51^{0}17.723'	E092^{0}02.377'	750

Подписи:

Лица, проводившие обследование _____ Дегтярев Д.О.

(должность, подпись, печать, Ф.И.О.)

инженер ОЗП _____ Н.А.

(должность, подпись, печать, Ф.И.О.)

АКТ
о лесном пожаре №28

2022 года "19" сентября настоящий акт составил инженер охраны и защиты леса «Шагонарское лесничество» Билдинмаа Айдыс Алексеевич
(должность, фамилия, имя и отчество составителя акта)

в отсутствии участкового лесничего ГКУ РТ «Шагонарского лесничества» Донгур-оол [illegible]анович
(должности, фамилии, имена и отчества присутствующих)

о нижеследующем:

10" сентября 2022 года "09" часов "00" минут был обнаружен лесной пожар. [illegible] в Ак-Дуругском участковом лесничестве по направлению юго-восточнее 15км. [illegible]к-Дуруг
(где был обнаружен пожар, расстояние от ближайшего населенного пункта (какого) или от дороги, реки (название) на лесосеке или на месте работы предприятия, организации (какой))

- Пожар обнаружен ИСДМ (информационная система дистанционного [illegible]га)
(указать - с пожарной вышки, находящейся в квартале, если пожар был обнаружен должностным лицом, [illegible]ющим федеральный государственный пожарный надзор в лесах или иным лицом - указать должность, фамилию, имя, отчество и местожительства)

- Площадь пожара в момент обнаружения 10 га покрытая лесом.
(указывается площадь пожара в гектарах на основании донесения от патрульной авиации или сообщения лица, обнаружившего пожар)

- Сообщение (донесение патрульной авиации) получено 10. 09. 2022г. в 09 часов директором ГКУ РТ «Шагонарское лесничество» Казаковым В.В.
(время получения сообщения или донесения о пожаре и кем оно получено - лесничеством (каким))

- На месте возникновения пожара обнаружено: ничего не обнаружено
(указать, что обнаружено (остатки костра, сельхозпал и т.п.), что может способствовать установлению причин и виновника лесного пожара)

- Причина возникновения пожара : гроза
(указать установленную или предполагаемую причину лесного пожара, если имело место нарушение Правил пожарной безопасности в лесах – время совершения нарушения и в чем оно выразилось)

- Виновники возникновения пожара : виновники пожара не обнаружен
(указать фамилию, имя, отчество лица или лиц, виновных в возникновении пожара, место работы, должности и их местожительства), в тех случаях, когда виновники на месте пожара не были обнаружены, указываются данные, необходимые для расследования в целях выявления вин[illegible]

- Тушение пожара начато 10. 09. 2022 г. 10 часов 00 минут.

30.08.22г.

9. Площадь пожара в гектарах 200 га покрытая лесом, 170 не покрытая лесом.

Насаждений средневозрастных, приспевающих, спелых и перестойных			Культур	Молодняков естественного происхождения	Горельников прошлых лет	Редин и не покрыт. лесом площадей	Итого лесной площади	Нелесной площади
преобладающая порода	пройденная пожаром площадь: всего	пройденная пожаром площадь: в т.ч. насаждений, из которых возможна реализация древесины						
2	3	4	5	6	7	8	9	10
Лц	200				170		370	
Лц	200				170		370	

...ется на основе натурного обследования или по данным оперативных отделений авиационной охраны лесов)

10. Лесной пожар ликвидирован 17. 09. 2022 г. "20 час. "00" минут ЛПС ...марское Спец.ЛХУ» - 10 чел., 3 – ед. Ац УРАЛ, Газ ЕГЕРЬ,УАЗ; ГКУ РТ ...марское лесничество - 10 чел., 2 – ед. техники УАЗ.

(указать кем): парашютно-пожарной, авиапожарной командой, привлеченными рабочими других предприятий, населением и т.д.)

11. На тушении пожара отработано:
...веко-дней -
...ано-смен -

12. Применявшиеся способы и средства по тушению пожара распиловка, ...ев, заливание водой из ранцевых опрыскивателей, окопка.

(захлестывание, окопка, заливание водой из ранцевых опрыскивателей, пожарных автомашин при помощи химикатов и т.п.)

13. Принятые меры к окарауливанию пожара _____
14. Ответственное лицо за окарауливание _____

(должность, место работы, фамилия, имя, отчество)

15. Потери в результате пожара:
...есины на корню 592.1 м^3, на сумму 604978 руб. 00 коп.

30.08.22г.

заготовленной лесопродукции _____ $м^3$, на сумму _____ руб.

зданий, сооружений, машин, оборудования и др. имущества _____

(указать наименование, количество и стоимость)

стоимость работ по очистке территории _____

(на всей площади, пройденной пожаром)

стоимость лесовосстановительных работ _____

(на площадях культур и молодняков естественного происхождения)

стоимость работ по тушению пожара _____

общая сумма ущерба 604978 руб. 00 коп.

16. Руководитель АУ Шагонарское «Спец.ЛХУ» Чаш-оол О.К.

должность, фамилия, имя и отчество лица, руководившего тушением пожара

17. К акту прилагаются:

схематический чертеж пройденной огнем площади;

расчеты и обоснования размеров ущерба от потерь древесины, уничтожения огнем культур, молодняков;

докладная записка руководителя тушением пожара о ходе тушения, применявшихся методах и средствах их эффективности (представляется в случаях крупных пожаров)

Составитель акта - инженер охраны и защиты леса ГКУ РТ «Шагонарское лесничество» - Билдинмаа Айдыс Алексеевич _____

(должность, место работы, фамилия, имя, отчество и подпись)

Объяснение лица, по вине которого произошел пожар:

_____

_____

_____ / _____

подпись ФИО

Присутствовавшие при составлении акта:

_____

_____ / Сат-оол Ч.О.

подпись ФИО

_____ / _____

подпись ФИО

30.08.23г.

Квартал 44, выдел 3 площадь- 24 га (эксплуатируемые леса).

Площадь (покрытая лесом), пройденная пожаром -24 га.

Вид, интенсивность пожара- низовой устойчивый, средней интенсивности.

Данные таксационных материалов: 8Л2Л, преобладающая порода лиственница, средний диаметр на уровне груди 20 см, общий корневой запас на площади, пройденной пожаром 13 м3*24 га = 312 м3, расстояние вывозки- до 25 км.

Согласно с Приложением №2 Приказа Рослесхоза от 3 апреля 1998 года № 53 «Об утверждении инструкции по определению ущерба, причиняемого лесными пожарами» определяется процент потерь древесины для преобладающей породы лиственница при установленной интенсивности пожара (низовой устойчивый, средней интенсивности) и диаметром 20 см, составляет 25 %.

Потери древесины в кубометрах составляют: 312 м3*25/100 = 78 м3.

Стоимость потерь древесины определяется с учетом поправочного коэффициента к ставке лесных податей при определенном расстоянии вывозки, при среднем диаметре насаждения из постановления. Постановление Правительства РФ № 310 от 22.05.2007г. В соответствии с Приложением № 3 Приказа Рослесхоза от 3 апреля 1998 года № 53 «Об утверждении инструкции по определению ущерба, причиняемого лесными пожарами» стоимость потерь древесины с учетом поправочного коэффициента к ставке лесных податей при расстоянии вывозки до 25 км. Для древесины лиственницы при среднем диаметре насаждения 20 см. составляет 0,52.

В соответствии с Постановлением Правительства РФ № 310 от 22.05.2007г. «О ставках платы за единицу объема лесных ресурсов и ставках платы за единицу площади лесного участка, находящегося в федеральной собственности» за 1 м3 деловую древесину породы лиственницы средней категории по 2 разряду такса составляет 67 руб. 14 коп.

В 2022 году коэффициент -2,83 в соответствии с Постановлением Правительства РФ от 12.10.2019г. № 1318 «О коэффициентах к ставкам платы за единицу объема лесных ресурсов и ставкам платы за единицу площади лесного участка, находящегося в федеральной собственности»

Стоимость потерь древесины составляет:

2,83*67,14 руб./куб. м * 0,52 * 78 м3= 7706,6 руб.

В соответствии с Постановлением Правительства РФ от 29 декабря 2018г. № 1730 «Об утверждении особенностей возмещение вреда, причиненного лесам и находящимся в них природным объектам вследствие нарушения лесного законодательства», Приложением № 1, раздела I «Таксы для исчисления размера ущерба, причиненного лесным насаждениям» пункта 2 «Повреждение, не влекущее прекращение роста растущих деревьев и лиан» применяется 10-кратная стоимость древесины.

7706,6 руб.*10 = 77066 руб.

30.08.22г.

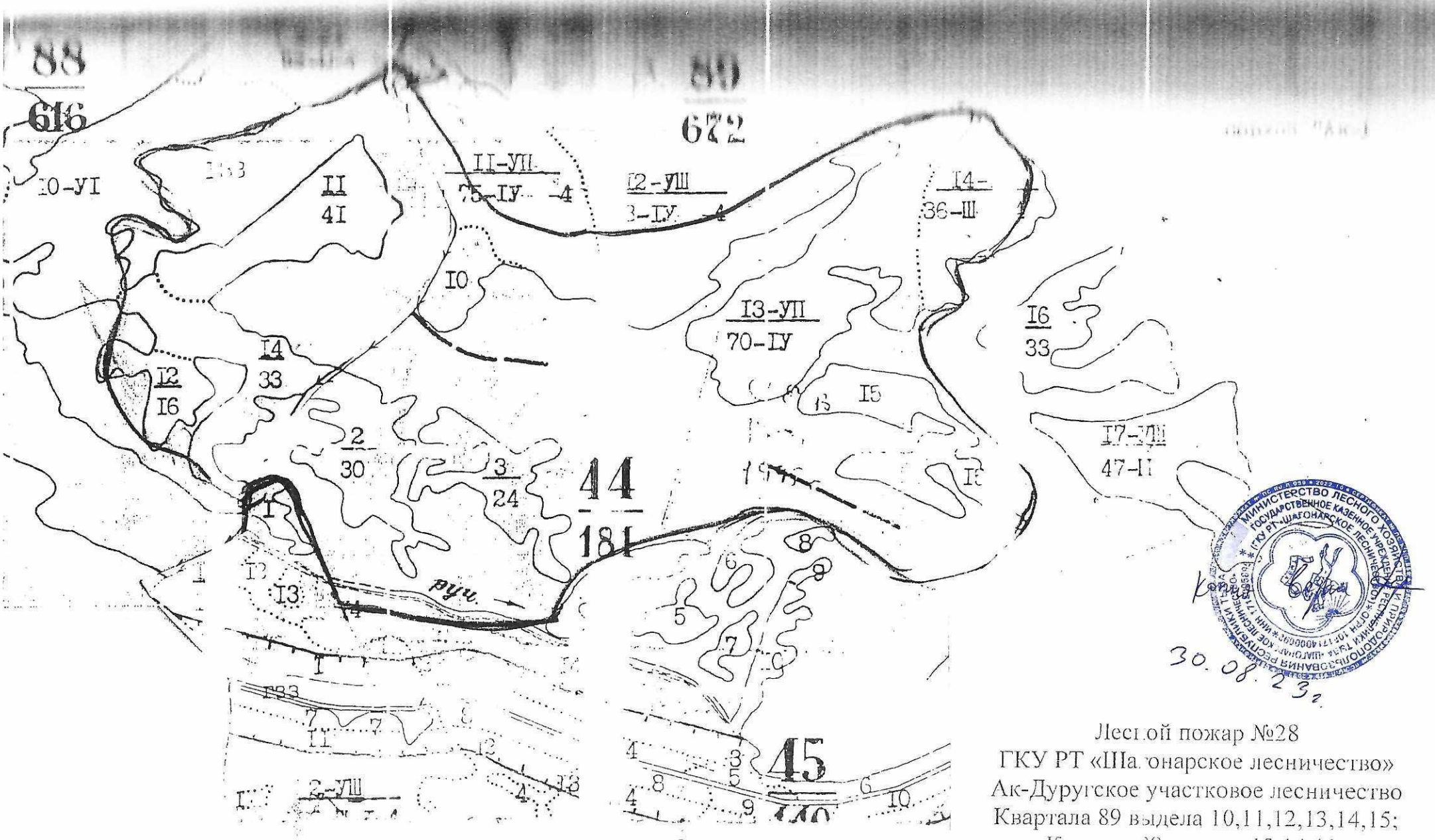

Лесной пожар №28
ГКУ РТ «Шалонарское лесничество»
Ак-Дуругское участковое лесничество
Квартала 89 выдела 10,11,12,13,14,15;
Квартал 38 выдела 12,14,11;
Квартал 44 выдела 2,3,14.
Площадь, пройденная пожаром – 370 га.